



Utilisez la fonction [imprimer] de votre navigateur  
 Pour un meilleur résultat, choisissez Outils / Options Internet. Cliquez l'onglet " Avancé ".  
 Cochez le paramètre " Imprimer les couleurs et les images d'arrière-plan "

[Imprimer la carte](#)

Recevez ou envoyez vos plans et itinéraires par fax sur le **3617 mappy** (0,843 €/mn)

## ↳ Votre itinéraire

De **Le Puy-en-Velay (43, France)**





A **52 Rue Gambetta Saint-Etienne (42, France)**

Itinéraire **Express**  
 Voies express **69.2 km**  
 Essence **6.0 € (6 l)**  
 Véhicule **Routière**

Distance **74.8 km**  
 Durée (1) **01H04**  
 Indemnités **0.0 €**

(1) Hors pause, conditions normales de météo et trafic

| Cumul | Temps | Feuille de route   |
|-------|-------|--|
| 0 m   | 0H00  | <b>Le Puy-en-Velay (43, France)</b>  |
| 1 Km  | 0H03  | Sortir de <b>Le Puy-en-Velay [1.6km]</b><br>Prendre la <b>Route de Montredon [900m]</b>  |
| 2 Km  | 0H04  | Prendre la <b>N88 [69.2km]</b><br>   |
| 19 Km |       | <i>en direction de</i><br><b>N88</b><br><b>Saint-Etienne-Centre</b><br><b>Saint-Chamond</b><br><b>Lyon</b><br><b>Annonay</b><br><b>Col du Pertuis (1026 m)</b><br>passage à proximité de <b>Unieux</b>   |
| 71 Km | 0H58  | Suivre le panneau<br><b>N82</b><br><b>Annonay</b><br><b>Bis</b><br><b>Col de la République</b><br><b>Parc du Pilat</b><br><b>Bourg</b><br><b>Argental</b>  |
| 72 Km | 0H59  | Entrer dans <b>Saint-Etienne</b><br>   |
| 73 Km | 01H01 | Prendre la <b>Rue Robespierre (N82) [640m]</b><br>Continuer sur la <b>Place Bellevue (N82) [140m]</b><br>Continuer sur la <b>Rue Docteurs Charcot (D88) [740m]</b>   |
| 74 Km | 01H02 | Continuer sur la <b>Rue du 11 Novembre (D88) [460m]</b><br>Prendre à droite la <b>Rue Edouard Vaillant (D88) [83m]</b><br>Prendre à gauche la <b>Rue Voltaire [350m]</b><br>Prendre à droite la <b>Place Anatole France [83m]</b><br>Continuer sur la <b>Rue des Francs-Maçons [40m]</b> |
|       | 01H03 |  |

|       |       |  |
|-------|-------|--|
|       | 01H04 |  Prendre à gauche la <b>Rue César Bertholon [68m]</b>          |
|       |       |  Prendre à gauche la <b>Rue Jean-Baptiste Rivollier [46m]</b> |
|       |       | Continuer sur la <b>Place Anatole France [96m]</b>   |
|       |       |  Prendre à gauche la <b>Rue Gambetta [18m]</b>                |
| 74 Km | 01H04 |  <b>52 Rue Gambetta Saint-Etienne (42, France)</b>            |

© Mappy - Données © TeleAtlas - Tous droits réservés